	LEGENDA
	Profilo attuale
	Profilo finale di massimo scavo in progetto
	Deposito terreno vegetale attuale
	Lotto 5 di scavo AUTORIZZATO
	Lotto 6 di scavo IN AMPLIAMENTO
	deposito temporaneo naturale scavi Barricalla

SEZIONE 4–4
Scala lunghezze 1:1000
Scala altezze 1:1000
Quota di Rif.= 250 m

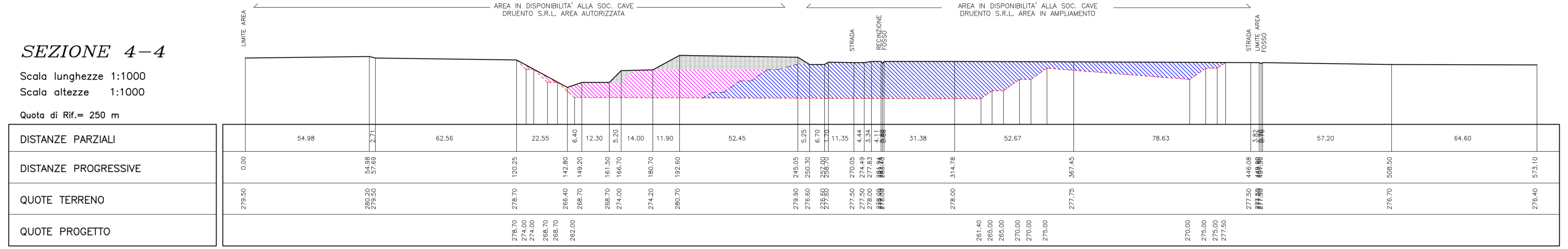

SEZIONE 5–5
Scala lunghezze 1:1000
Scala altezze 1:1000
Quota di Rif.= 250 m

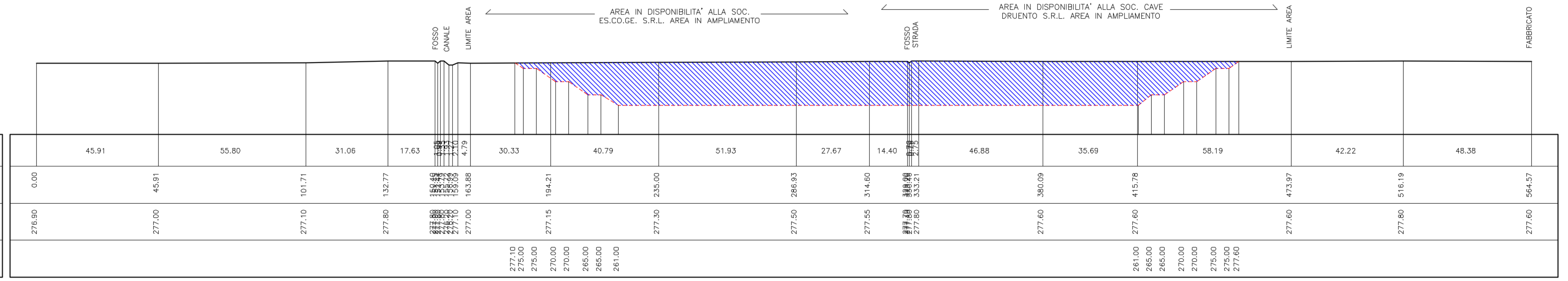

SEZIONE 6–6
Scala lunghezze 1:1000
Scala altezze 1:1000
Quota di Rif.= 250 m

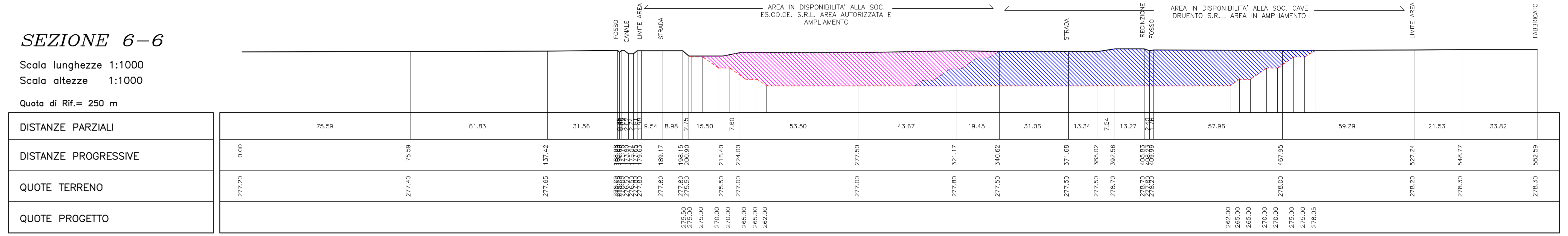

SEZIONE 7–7
Scala lunghezze 1:1000
Scala altezze 1:1000
Quota di Rif.= 250 m

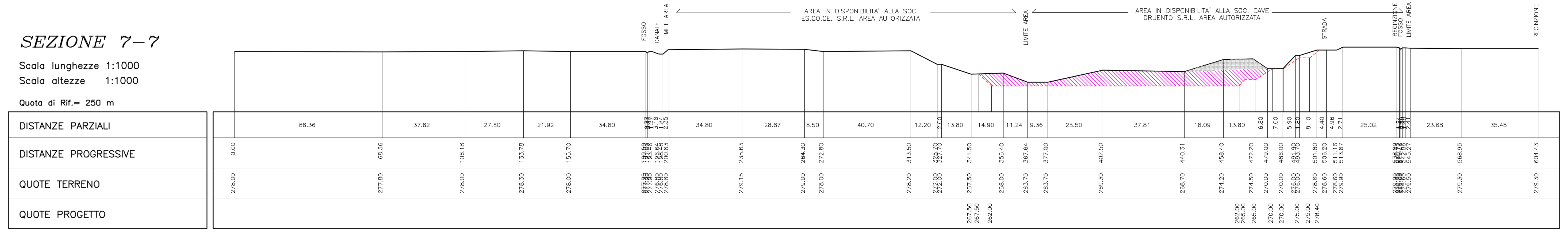

SEZIONE 1–1
Scala lunghezze 1:1000
Scala altezze 1:1000
Quota di Rif.= 250 m

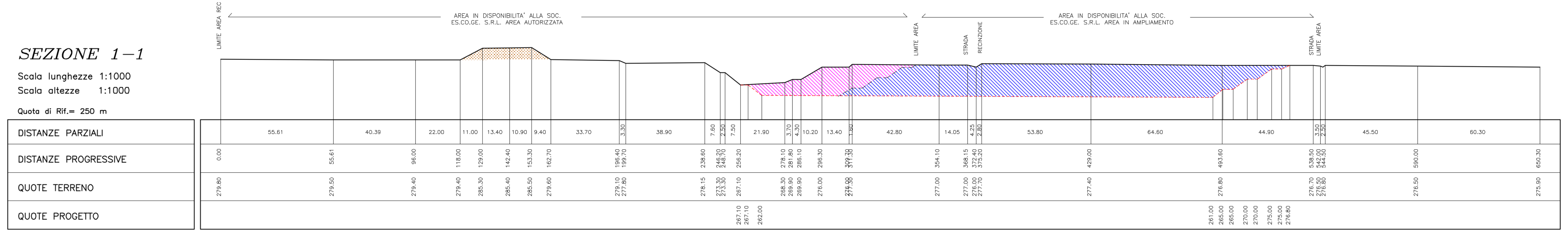

SEZIONE 2–2
Scala lunghezze 1:1000
Scala altezze 1:1000
Quota di Rif.= 250 m

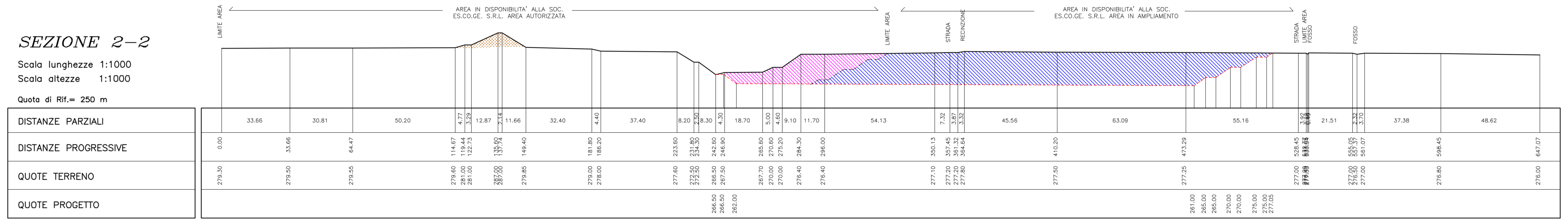

SEZIONE 3–3
Scala lunghezze 1:1000
Scala altezze 1:1000
Quota di Rif.= 250 m

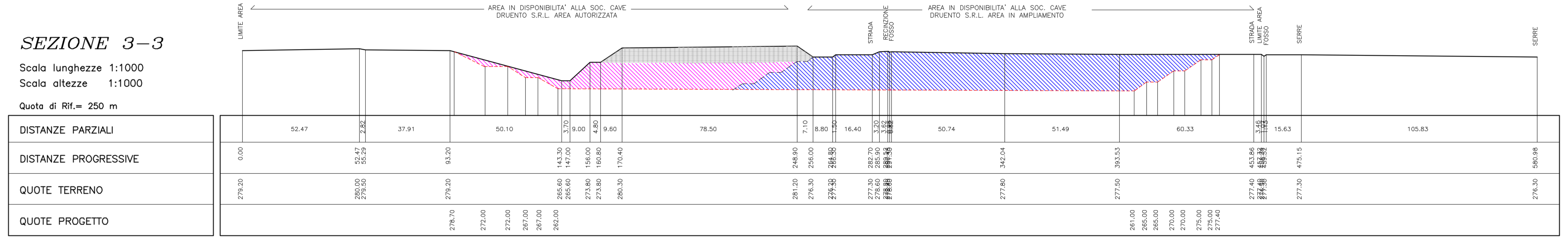

CITTA' METROPOLITANA **TORINO**

COMUNE **COLLEGNO**

LOCALITA' **CASCINA PROVVIDENZA**

COMMITTENTE **SOC. ES.CO.GE. SRL**
SOC. CAVE DRUENTO SRL

L.R. 23/2016 L.R. 13/2023 istanza modifica autorizzazione V.I.A. per rinnovo e ampliamento coltivazione mineraria e recupero ambientale

STUDIO DI IMPATTO AMBIENTALE

SEZIONI DI COLTIVAZIONE IN PROGETTO

SCALA	1:1.000	TAVOLA	A12	DATA	Marzo 2026

FIRMA ESERCENTE

GRUPPO DI PROGETTAZIONE

esagon [redacted]
Topografia e servizi per l'Ingegneria e l'Architettura

Geol. [redacted]

[redacted]

GEOSIDA